
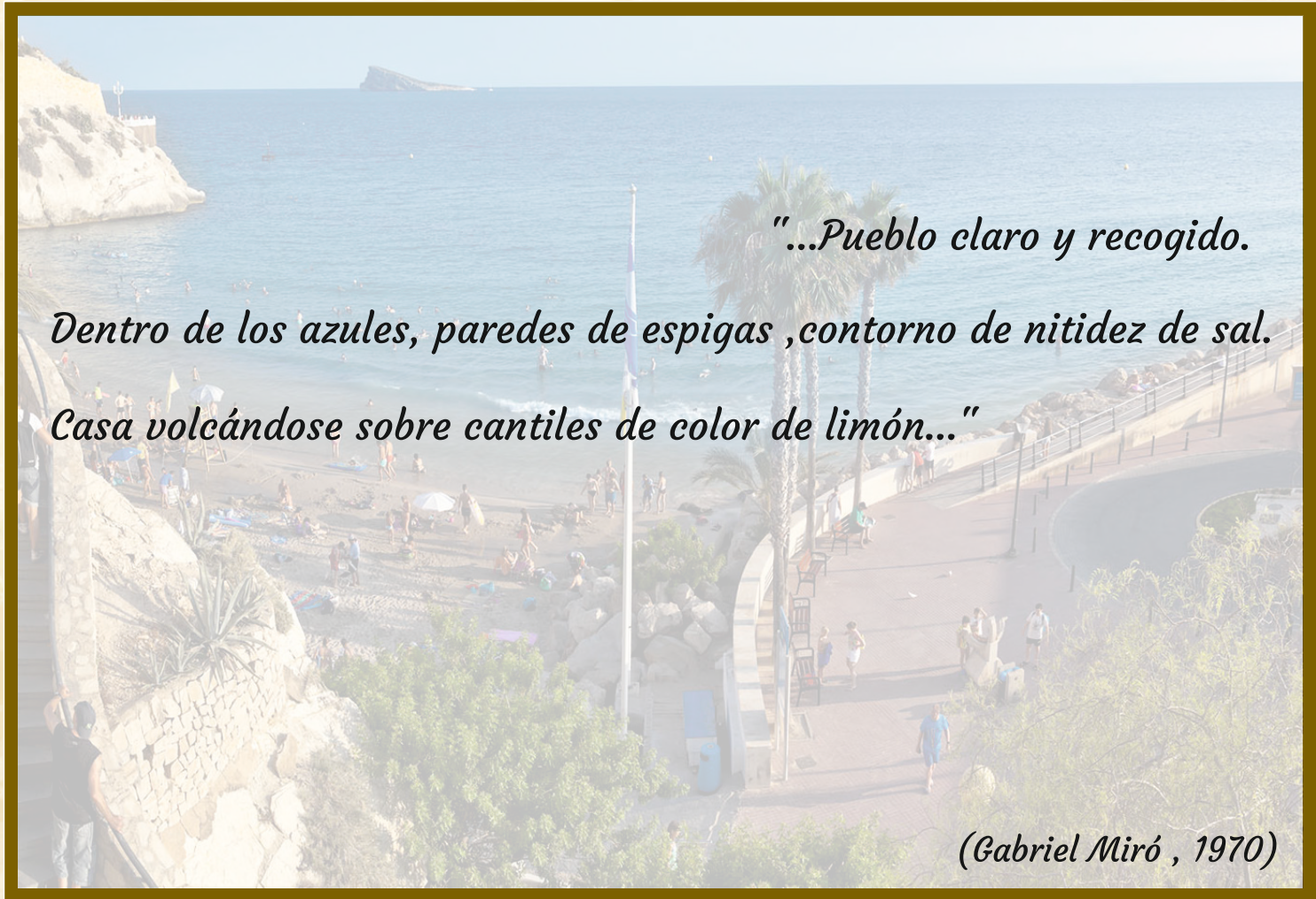


UN PASEO POR BENIDORM





*"...Pueblo claro y recogido.
Dentro de los azules, paredes de espigas , contorno de nitidez de sal.
Casa volcándose sobre cantiles de color de limón..."*

(Gabriel Miró , 1970)



Benidorm, municipio de la provincia de Alicante, en la Comunidad Valenciana, situado a orillas del mar Mediterráneo, y con un clima excepcional que lo convierten en la principal ciudad turística, y uno de los destinos turísticos más importantes y conocidos de todo el Mediterráneo.

Ciudad confortable y hospitalaria, donde ya púnicos, íberos, romanos o árabes nos legaron parte de lo que son nuestros orígenes, y nacida como tal en el siglo XIV, cuando Bernat de Sarrià le concedió la Carta Poble, iniciando así lo que en siglos posteriores la transformaría en una ciudad llena de esplendor.

Sus recursos son excepcionales, por ello es el destino elegido por miles de turistas cada año. Sin embargo, Benidorm es algo más, es historia y es tradición, con lugares que merece la pena descubrir, y rincones que harán que un paseo por esta ciudad no le deje indiferente. Venga a conocer el origen de este antiguo pueblo de pescadores y marinos, su casco antiguo con un encanto especial y donde las tradiciones y los recuerdos permanecen, sus callejuelas, iglesias, fuentes... Lugares donde la hospitalidad de su gente hará de su paseo una experiencia nueva y agradable.

... BENIDORM, TAMBIÉN ES HISTORIA... !!!



1. Mirador del Castillo
2. Iglesia de San Jaime y Santa Ana
3. Ayuntamiento de Benidorm
4. Parque de L'Aigüera
5. L'Hort de Colon
6. Museo Boca del Calvari
7. Centro Cultural Maritimo
8. Parque de Elche
9. Paseo Marítimo de Poniente
10. Monolito Camino de Santiago
11. Poblado Ibérico del Tossal de la Cala
12. Mirador de la Cruz
13. Punta del Cavall
14. Torre Morales





① MIRADOR DEL CASTILLO

El Mirador de la Punta del Canfali.



Mirador asentado en la gran roca "Punta Canfali", que divide las dos playas y donde se asentaba la fortaleza o castillo que servía de defensa ante las incursiones de piratas argelinos y berberiscos, en los siglos XV, XVI y XVII. Su balaustrada característica se construyó en la ciudad, es única, y es uno de los símbolos del municipio. El mirador tiene dos partes, una alta con bancos y zonas de descanso, y otra que baja unos escalones con bastante pendiente y que ofrece unas vistas más cercanas al mar. El castillo, construido en 1325, sufrió en el siglo XV un ataque pirata que destruyó parte del mismo. Reparado tiempo después, en el siglo XIX en la Guerra de la Independencia quedó devastado por completo. Fue construido en su principio con un perímetro amurallado, abandonándose éste con el tiempo, pero conocemos de su existencia por la documentación histórica que se conserva. En la actualidad, sólo permanecen algunos restos de las murallas, que yacen sobre las rocas del Mirador, conocido también como Balcón del Mediterráneo.

2 IGLESIA DE SAN JAIME Y SANTA ANA



La Iglesia de San Jaime y Santa Ana está situada en el punto más alto del casco antiguo, en la Plaza de San Jaime, y a la que se puede acceder por el CARRERÓ DELS GATS, una de las calles más populares del casco histórico, y decorada con cantos rodados.

Construida en el Siglo XVII en estilo neoclásico, se trata de un templo con planta de cruz latina con nave central y pequeñas capillas laterales. La cúpula de media naranja en el crucero, sin tambor, apoya directamente sobre las pechinas.

En su interior, en el lateral izquierdo, se sitúa la capilla de la Virgen del Sufragio, capilla donde se puede ver la pequeña talla que fue encontrada en una barca a la deriva en el mar el 15 de marzo de 1740.

La Virgen del Sufragio es la patrona de Benidorm junto con San Jaime.

En el coro encontramos un gran órgano de tubos construido en 2012.

La parte exterior ofrece una imagen sencilla pintada de blanco, con cornisas y molduras en ocre. Las cúpulas, la del crucero y la de la capilla, están cubiertas con teja vidriada azul.



3 AYUNTAMIENTO DE BENIDORM

Este edificio se inaugura en 2003. Tendido horizontalmente y alzado sobre el suelo, rompe con la imagen de verticalidad de una ciudad de rascacielos que reúne alguna de las construcciones más altas de España, y dota a la plaza donde se encuentra del protagonismo que corresponde a su carácter de sede del gobierno municipal.

Conocido popularmente como el "rascasuelos", su gran fachada fue cubierta con lamas tupidas de cristal donde están inscritos los nombres y apellidos de los 60.000 censados en Benidorm en el año que finalizó su construcción.

Ejerce de puerta a la zona verde del Parque de l'Aigüera.



4 PARQUE DE L' AIGÜERA



Diseñado por el arquitecto Ricardo Bofill a finales de la década de los 90, esta zona verde es muestra del estilo neoclásico, un largo parque que separa la parte antigua de una zona de más reciente construcción.

En el interior de este parque se encuentran dos auditorios al aire libre en donde tienen lugar numerosas actividades y muestras culturales a lo largo del año: el Auditorio Óscar Esplá, más cercano al Ayuntamiento, y el Auditorio Julio Iglesias, de mayores dimensiones, y llamado así en homenaje a uno de los ganadores del Festival Español de la Canción, festival que tanta fama dio a Benidorm en las décadas de los 60 y 70.

5 L'HORT DE COLON



Edificio señorial del siglo XIX, convertido en museo y sala de exposiciones municipal, que recibe el nombre del buque de mayor calado que tuvo la marina española, Colón, y que capitaneó el propietario de la casa, Don Vicente Zaragoza y Ortuño, (Benidorm, 1838-1899). Armador de esta localidad y propietario de la compañía La Trasatlántica, navegó en su juventud en varios bergantines-goletas y en dos fragatas, la "Primera de Alicante" y la "Barcelona".

Esta casa-museo es una antigua vivienda de principios de siglo, propiedad de los descendientes de Don Vicente Zaragoza. Es ésta una edificación de dos plantas, con soportal y huerto, reconvertido hoy día en un jardín donde se programan diversas actividades culturales. Entrada gratuita.

6 MUSEO BOCA DEL CALVARI

El Museo Boca del Calvari es un museo de exposiciones itinerantes. Está situado en el Paseo de la Carretera, y se asienta sobre el antiguo Ayuntamiento de Benidorm, en la zona de mayor presencia de turistas y punto comercial importante.

Reinaugurado en 2014, es un edificio moderno con todas sus instalaciones accesibles. Alberga diferentes exposiciones a lo largo del año, relacionadas principalmente con la historia de Benidorm. Entrada gratuita.



7 CENTRO CULTURAL MARÍTIMO




En el Paseo de Colón, cerca del puerto, se encuentra el Centro Cultural Marítimo, un pequeño museo en el que encontraremos una exposición permanente de maquetas navales, almadraba y motivos náuticos. Un homenaje y recordatorio de las grandes empresas marítimas llevadas a cabo por los benidormenses de antaño, (marina mercante, almadrabas, etc.). Entrada gratuita.

8 PARQUE DE ELCHE 9 PASEO MARÍTIMO DE PONIENTE

El Parque de Elche es un parque urbano situado paralelamente a la Playa de Poniente, cerca del puerto. Su interior está repleto de palmeras y posee una explanada y una fuente. Dicha fuente es el primer surtidor ornamental de Benidorm, construido en 1960 para celebrar la creación de la primera red de suministro de agua potable a los hogares de la ciudad. Supuso el final de la utilización para consumo humano de la Séquia Mare en el casco urbano.

Uno de los principales atractivos de Benidorm es el moderno paseo marítimo, que se extiende desde el Parque de Elche y que bordea la Playa de Poniente, obra maestra de los arquitectos Carlos Ferrater y Xavier Martí.

El pavimento cerámico está diseñado desde dos consideraciones: la primera es el reconocimiento de la herencia cultural de la cerámica árabe, muy consolidada en la zona del Levante. La segunda es el color. El diseño de este paseo, inaugurado en 2009, ha sido merecedor de varios premios como el del Museo de Arquitectura y Diseño de Chicago, el ASCER o el Premio FAD de 2010.



10 MONOLITO DEL CAMINO DE SANTIAGO



En Benidorm se inicia el Ramal Central, que conecta con el Camino del Sureste (utilizado desde la Edad Media) y la Ruta de la Lana. El Camino parte de la Iglesia de San Jaime, donde se puede obtener la credencial. Como indica la placa conmemorativa que figura en la fachada de la propia iglesia, ésta dista 1140 kilómetros de Santiago de Compostela. Junto a dicha placa, se encuentra el primer azulejo indicativo del camino. Además, existe señalización a lo largo de todo el itinerario urbano, incluyendo un monolito de piedra natural ubicado al final del paseo de Poniente que indica una distancia de 1138 kilómetros hasta Santiago de Compostela.

11 YACIMIENTO ARQUEOLÓGICO DEL TOSSAL DE LA CALA

Al final de la Playa de Poniente se encuentra El Tossal de la Cala, donde tuvo lugar uno de los primeros asentamientos humanos de la zona. Este yacimiento arqueológico fue incorporado como Bien de Interés Cultural (BIC) en septiembre de 1984. El Tossal de la Cala fue un fortín o "castellum" mandado construir por el General Sertorio dentro de un plan de fortificación de la costa norte alicantina, probablemente en torno al año 77 a. C. Formaba parte de una cadena romana de enclaves militares costeros, todos situados sobre acantilados y calas de difícil acceso, que cumplían un papel fundamental controlando el trasiego de navíos amigos o enemigos en las hostilidades navales de la guerra. De este conjunto arqueológico procede la famosa VENUS BAQUICA, conservada en el Museo Arqueológico de Alicante.



12 MIRADOR DE LA CRUZ

Este mirador, ubicado en el Parque Natural de la Serra Gelada y presidido por la famosa Cruz de Benidorm, posee unas privilegiadas vistas panorámicas de la ciudad.

La cruz, originalmente de madera, fue colocada por los frailes franciscanos en 1961, ayudados por los habitantes del pueblo de Benidorm, para intentar paliar la supuesta imagen frívola del municipio. En 1975, un temporal la arrasó y se procedió a colocar una nueva más resistente. Posteriormente, se la dotó de luz. Accesible a pie y en vehículo.


13 TORRE PUNTA DEL CAVALL 14 TORRE MORALES



Se trata de dos torreones de vigilancia, declarados como Bien de Interés Cultural (BIC). Se sitúan a lo largo de la costa y su función era la de defender a la población de los ataques piráticos en el siglo XVI. Todas las torres estaban conectadas visualmente, para poder mediante señales, dar aviso del avistamiento de naves enemigas.

La torre de la Punta del Cavall o Torre de les Caletes, se sitúa en el Parque Natural de la Serra Gelada, está construida con mampostería irregular, trabado con mortero de cal.

La Torre de Morales se sitúa en la zona de La Cala de Benidorm, en la Avenida de Villajoyosa. Se trata de las denominadas torres de la huerta, conectadas visualmente con las torres de la costa. Es de base cuadrada con una fábrica de mampostería con sillarejos en los ángulos, en sus orígenes se le adosaba una vivienda.





Tourist Info Benidorm Centro
☎ 965 851 311 • 672 110 188
turismo@benidorm.org
www.benidorm.org
www.fb.com/turismobenidorm

